



MONITORUL OFICIAL

AL

ROMÂNIEI

Anul 181 (XXV) — Nr. 193

PARTEA I
LEGI, DECRETE, HOTĂRĂRI ȘI ALTE ACTE

Vineri, 5 aprilie 2013

SUMAR

<u>Nr.</u>	<u>Pagina</u>
HOTĂRĂRI ALE GUVERNULUI ROMÂNIEI	
114. — Hotărâre privind aprobarea stemelor comunelor Augustin, Hârșeni, Holbav, Recea, Șercaia și Târlungeni, județul Brașov	2–5
115. — Hotărâre privind aprobarea stemelor orașelor Rupea și Victoria, județul Brașov	5–6
116. — Hotărâre privind aprobarea stemelor comunelor Conop, Frumușeni, Hălmațiu, Olari, Șiria și Zerind, județul Arad	7–10
136. — Hotărâre privind modificarea și completarea anexei nr. 44 la Hotărârea Guvernului nr. 1.705/2006 pentru aprobarea inventarului centralizat al bunurilor din domeniul public al statului	10–11
137. — Hotărâre pentru completarea anexei nr. 3 la Hotărârea Guvernului nr. 965/2002 privind atestarea domeniului public al județului Dolj, precum și al municipiilor, orașelor și comunelor din județul Dolj	12
ACTE ALE ORGANELOR DE SPECIALITATE ALE ADMINISTRAȚIEI PUBLICE CENTRALE	
32. — Ordin al ministrului afacerilor interne pentru modificarea și completarea Ordinului ministrului internelor și reformei administrative nr. 490/2008 privind însemnele heraldice ale structurilor Ministerului Afacerilor Interne	13–16

HOTĂRÂRI ALE GUVERNULUI ROMÂNIEI**GUVERNUL ROMÂNIEI****HOTĂRÂRE****privind aprobarea stemelor comunelor Augustin, Hârseni, Holbav, Recea, Șercaia și Târlungeni, județul Brașov**

În temeiul art. 108 din Constituția României, republicată, și al art. 10 din Legea nr. 102/1992 privind stema țării și sigiliul statului,

Guvernul României adoptă prezenta hotărâre.

Articol unic. — (1) Se aprobă stemele comunelor Augustin, Hârseni, Holbav, Recea, Șercaia și Târlungeni, județul Brașov, prevăzute în anexele nr. 1.1—1.6.*)

(2) Descrierea și semnificațiile elementelor însumate ale stemelor sunt prevăzute în anexele nr. 2.1—2.6.

(3) Anexele nr. 1.1—1.6 și 2.1—2.6 fac parte integrantă din prezenta hotărâre.

PRIM-MINISTRU
VICTOR-VIOREL PONTA

Contrasemnează:
p. Viceprim-ministru,
ministrul dezvoltării regionale
și administrației publice,
Shhaideh Sevil,
secretar de stat

București, 20 martie 2013.
Nr. 114.

*) Anexele 1.1—1.6 sunt reproduse în facsimil.

ANEXA Nr. 1.1

ANEXA Nr. 2.1

STEMA
comunei Augustin, județul Brașov



DESCRIEREA ȘI SEMNIFICAȚIILE
elementelor însumate ale stemei comunei Augustin,
județul Brașov

Descrierea stemei

Potrivit anexei nr. 1.1, stema comunei Augustin se compune dintr-un scut triunghiular roșu cu marginile rotunjite, tăiat în căprior (chevron) de argint.

În interiorul scutului, în partea superioară, se află 3 bezanți (medalioane) de argint.

În vârful scutului se află un urs rampant de argint.

Scutul este timbrat de o coroană murală de argint cu un turn crenelat.

Semnificațiile elementelor însumate


Bezanții simbolizează tezaurul monetar descoperit pe teritoriul localității.

Chevronul și ursul reprezintă Peștera Urșilor, monument al naturii, aflată în zonă.

Coroana murală cu un turn crenelat semnifică faptul că localitatea are rangul de comună.

ANEXA Nr. 1.2ANEXA Nr. 2.2

STEMA
comunei Hârseni, județul Brașov



DESCRIEREA ȘI SEMNIFICAȚIILE
elementelor însumate ale stemei comunei Hârseni,
județul Brașov

Descrierea stemei

Potrivit anexei nr. 1.2, stema comunei Hârseni se compune dintr-un scut triunghiular cu marginile rotunjite, tăiat în partea superioară.

În partea superioară, în câmp albastru, se află clădirea unui joagăr hidraulic, văzută $\frac{3}{4}$ din față, cu un buștean prins în angrenaj, de argint; frontal-lateral stânga se află roata morii.

În vârful scutului, în câmp roșu, se află 5 brazi de argint, surmonțați de un cap de cerb de aur.

Scutul este timbrat de o coroană murală de argint cu un turn crenelat.

Semnificațiile elementelor însumate

Joagărul hidraulic face referire la instalațiile tradiționale acționate hidraulic, una dintre ele fiind funcțională în satul Copăcel.

Brazii și capul de cerb reprezintă bogăția silvică și cinegetică a zonei, iar numărul brazilor indică numărul satelor componente ale localității.

Coroana murală cu un turn crenelat semnifică faptul că localitatea are rangul de comună.

ANEXA Nr. 1.3ANEXA Nr. 2.3

STEMA
comunei Holbav, județul Brașov



DESCRIEREA ȘI SEMNIFICAȚIILE
elementelor însumate ale stemei comunei Holbav,
județul Brașov

Descrierea stemei

Potrivit anexei nr. 1.3, stema comunei Holbav se compune dintr-un scut triunghiular albastru cu marginile rotunjite.

În interiorul scutului se află un deal cu 3 piscuri de argint; pe cel din mijloc se află o cruce treflată de aur.

Crucea este flancată în dreapta de un brad și în stânga de un fag, ambii de argint.

Peste deal broșează un brâu undat albastru.

Scutul este timbrat de o coroană murală de argint cu un turn crenelat.


Semnificațiile elementelor însumate

Bradul și fagul reprezintă bogăția silvică a zonei.

Crucea treflată este imaginea simbolică a Bisericii ortodoxe cu hramul Adormirea Maicii Domnului, în jurul căreia se concentrează viața spirituală a localității.

Brăul undat simbolizează atât drumul de legătură dintre Țara Bârsei și Țara Făgărașului, cât și Valea Holbavului, care străbate localitatea.

Coroana murală cu un turn crenelat semnifică faptul că localitatea are rangul de comună.

ANEXA Nr. 1.4ANEXA Nr. 2.4**STEMA****comunei Recea, județul Brașov****DESCRIEREA ȘI SEMNIFICAȚIILE
elementelor însumate ale stemei comunei Recea,
județul Brașov****Descrierea stemei**

Potrivit anexei nr. 1.4, stema comunei Recea se compune dintr-un scut triunghiular albastru cu marginile rotunjite.


În interiorul scutului, în partea superioară, se află o floare de colț de argint, iar în vârful scutului se află 3 stânci de argint, stânca din mijloc fiind mai înaltă.

Scutul este timbrat de o coroană murală de argint cu un turn crenelat.

Semnificațiile elementelor însumate

Floarea de colț reprezintă flora regiunii, iar cele 3 stânci simbolizează cadrul geografic local reprezentat de Munții Făgăraș.

Coroana murală cu un turn crenelat semnifică faptul că localitatea are rangul de comună.

ANEXA Nr. 1.5ANEXA Nr. 2.5**STEMA****comunei Șercaia, județul Brașov****DESCRIEREA ȘI SEMNIFICAȚIILE
elementelor însumate ale stemei
comunei Șercaia, județul Brașov****Descrierea stemei**

Potrivit anexei nr. 1.5, stema comunei Șercaia se compune dintr-un scut triunghiular cu marginile rotunjite, tăiat în furcă răsturnată.

În partea superioară, în câmp albastru, se află un dragon înaripat de argint, văzut din profil, cu coroană de aur și limbă roșie.

În partea superioară, în câmp roșu, se află 3 narcise.

În vârful scutului, în câmp verde, se află o biserică-hală de argint, văzută din față, terminată cu un fronton trapezoidal.

Scutul este timbrat de o coroană murală de argint cu un turn crenelat.

Semnificațiile elementelor însumate


Dragonul înaripat și încoronat face referire la vechea stemă a localității, care în anul 1736 era capitală de ocol.

Narcisele reprezintă rezervația naturală din zonă, iar numărul lor indică numărul satelor componente ale comunei.

Biserica simbolizează vechiul lăcaș de cult, biserica cisterciană (actualmente luterană), construită în formă de bazilică romană, atestată documentar în anul 1211 și considerată a doua ca vechime dintre bisericile aflate în sud-estul Transilvaniei.

Coroana murală cu un turn crenelat semnifică faptul că localitatea are rangul de comună.

STEMA
comunei Târlungeni, județul Brașov



DESCRIEREA ȘI SEMNIFICAȚIILE
elementelor însumate ale stemei comunei Târlungeni,
județul Brașov

Descrierea stemei

Potrivit anexei nr. 1.6, stema comunei Târlungeni se compune dintr-un scut triunghiular albastru cu marginile rotunjite.

În partea superioară, câmpul este tăiat de o fascie dublu zimțată de argint.

În partea inferioară se află un brâu undat de argint, surmontat de litera „T” dublată, de aur.

În vârful scutului se află bule de argint.

Scutul este timbrat de o coroană murală de argint cu un turn crenelat.

Semnificațiile elementelor însumate

Fascia dublu zimțată reprezintă Munții Ciucaș, iar fascia undată simbolizează râul Târlung, care dă denumirea localității.

Bulele de argint fac referire la apa minerală Zizin, îmbuteliată în localitate.

Litera „T” dublată amintește de figura vechiului sigiliu.

Coroana murală cu un turn crenelat semnifică faptul că localitatea are rangul de comună.

GUVERNUL ROMÂNIEI

HOTĂRÂRE
privind aprobarea stemelor orașelor Rupea și Victoria,
județul Brașov

În temeiul art. 108 din Constituția României, republicată, și al art. 10 alin. 2 din Legea nr. 102/1992 privind stema țării și sigiliul statului,

Guvernul României adoptă prezenta hotărâre.

Articol unic. — (1) Se aprobă stemele orașelor Rupea și Victoria, județul Brașov, prevăzute în anexele nr. 1.1 și 1.2.*)

(2) Descrierea și semnificațiile elementelor însumate ale stemelor sunt prevăzute în anexele nr. 2.1 și 2.2.

(3) Anexele nr. 1.1, 1.2, 2.1 și 2.2 fac parte integrantă din prezenta hotărâre.

PRIM-MINISTRU
VICTOR-VIOREL PONTA

Contrasemnează:
p. Viceprim-ministru,
ministrul dezvoltării regionale
și administrației publice,
Shhaideh Sevil,
secretar de stat

București, 20 martie 2013.
Nr. 115.

*) Anexele 1.1—1.2 sunt reproduse în facsimil.

ANEXA Nr. 1.1ANEXA Nr. 2.1

STEMA
oraşului Rupea, judeţul Braşov



DESCRIEREA ŞI SEMNIFICAŢIILE
elementelor însumate ale stemei oraşului Rupea,
judeţul Braşov

Descrierea stemei

Potrivit anexei nr. 1.1, stema oraşului Rupea se compune dintr-un scut triunghiular cu marginile rotunjite.

În interiorul scutului, în câmp albastru, se află 3 turnuri identice de argint, cu câte două ferestre şi creneluri la coronament.

Fiecare turn se află pe o terasă verde, delimitată de şanţuri de apărare, şi este surmontat de câte o coroană de aur, deschisă, cu 3 fleuroane.

Scutul este timbrat de o coroană murală de argint cu 3 turnuri crenelate.

Semnificaţiile elementelor însumate


Cele 3 turnuri împreună cu coroanele reprezintă elementele vechi ale emblemei scaunului şi târgului Rupea, făcând trimitere la cetatea medievală existentă în zonă.

Platforma verde simbolizează peisajul natural şi şanţurile de apărare ale localităţii.

Coroana murală cu 3 turnuri crenelate semnifică faptul că localitatea are rangul de oraş.

ANEXA Nr. 1.2ANEXA Nr. 2.2

STEMA
oraşului Victoria, judeţul Braşov



DESCRIEREA ŞI SEMNIFICAŢIILE
elementelor însumate ale stemei oraşului Victoria,
judeţul Braşov

Descrierea stemei

Potrivit anexei nr. 1.2, stema oraşului Victoria se compune dintr-un scut triunghiular cu marginile rotunjite, tăiat în bandă, de argint.

În partea de jos, în câmp roşu, se află turnurile de evacuare a noxelor şi cisterna unui combinat chimic, totul de argint.

În partea de sus, în câmp albastru, se află o capră neagră în salt şi o floare de colţ, ambele de argint.

Scutul este timbrat de o coroană murală de argint cu 3 turnuri crenelate.

Semnificaţiile elementelor însumate

Capra neagră şi floarea de colţ reprezintă bogăţia cinegetică şi faunistică a zonei.

Turnurile de evacuare şi cisterna simbolizează combinatul chimic, în jurul căruia s-a construit localitatea.

Coroana murală cu 3 turnuri crenelate semnifică faptul că localitatea are rangul de oraş.

GUVERNUL ROMÂNIEI

HOTĂRÂRE
privind aprobarea stemelor comunelor Conop, Frumușeni,
Hălmagiu, Olari, Șiria și Zerind, județul Arad

În temeiul art. 108 din Constituția României, republicată, și al art. 10 alin. 2 din Legea nr. 102/1992 privind stema țării și sigiliul statului,

Guvernul României adoptă prezenta hotărâre.

Articol unic. — (1) Se aprobă stemele comunelor Conop, Frumușeni, Hălmagiu, Olari, Șiria și Zerind, județul Arad, prevăzute în anexele nr. 1.1—1.6.*)

(2) Descrierea și semnificațiile elementelor însumate ale stemelor sunt prevăzute în anexele nr. 2.1—2.6.

(3) Anexele nr. 1.1—1.6 și 2.1—2.6 fac parte integrantă din prezenta hotărâre.

PRIM-MINISTRU
VICTOR-VIOREL PONTA

Contrasemnează:
 p. Viceprim-ministru,
 ministrul dezvoltării regionale
 și administrației publice,
Shhaideh Sevil,
 secretar de stat

București, 20 martie 2013.
 Nr. 116.

*) Anexele nr. 1.1—1.6 sunt reproduse în facsimil.

ANEXA Nr. 1.1

ANEXA Nr. 2.1

STEMA
comunei Conop, județul Arad



DESCRIEREA ȘI SEMNIFICAȚIILE
elementelor însumate ale stemei comunei Conop,
județul Arad

Descrierea stemei

Potrivit anexei nr. 1.1, stema comunei Conop se compune dintr-un scut triunghiular cu marginile rotunjite, tăiat și despicat.

În interiorul scutului se află o frunză de stejar verde cu 3 ghinde de aur.

În partea superioară, în câmp roșu, se află un cerb de argint stând spre dreapta.

În vârful scutului, în câmp albastru, se află 3 spice de grâu de aur.

Scutul este timbrat de o coroană murală de argint cu un turn crenelat.

Semnificațiile elementelor însumate

Frunza de stejar și cerbul reprezintă bogăția silvică și cinegetică, precum și una dintre ocupațiile locuitorilor, prelucrarea lemnului.

Spicele de grâu simbolizează ocupația de bază a locuitorilor, agricultura.

Coroana murală cu un turn crenelat semnifică faptul că localitatea are rangul de comună.

ANEXA Nr. 1.2ANEXA Nr. 2.2

STEMA
comunei Frumușeni, județul Arad



DESCRIEREA ȘI SEMNIFICAȚIILE
elementelor însumate ale stemei comunei Frumușeni,
județul Arad

Descrierea stemei

Potrivit anexei nr. 1.2, stema comunei Frumușeni se compune dintr-un scut triunghiular cu marginile rotunjite, tăiat.

În interiorul scutului se află un mozaic medieval pe fond negru, compus din 4 elemente vegetale roșii suprapuse de o floare cu petale în formă de cruce, de aur.

În vârful scutului, în câmp albastru, se află o fascie undată de argint.

Scutul este timbrat de o coroană murală de argint cu un turn crenelat.

Semnificațiile elementelor însumate


Mozaicul reprezintă una dintre descoperirile arheologice din interiorul bisericii mănăstirii Bizere, aflată în apropierea localității.

Fascia undată simbolizează râul Mureș, care străbate localitatea.

Coroana murală cu un turn crenelat semnifică faptul că localitatea are rangul de comună.

ANEXA Nr. 1.3ANEXA Nr. 2.3

STEMA
comunei Hălmațiu, județul Arad



DESCRIEREA ȘI SEMNIFICAȚIILE
elementelor însumate ale stemei comunei Hălmațiu,
județul Arad

Descrierea stemei

Potrivit anexei nr. 1.3, stema comunei Hălmațiu se compune dintr-un scut triunghiular cu marginile rotunjite, tăiat în partea superioară și despicat.

În interiorul scutului se află o biserică de argint, văzută din față.

În partea superioară, în stânga, în câmp auriu, se află un brad verde dezrădăcinat.

În partea inferioară, în câmp roșu, pe o terasă verde, se află un călăreț cu armură, care ține în mâna dreaptă o suliță, totul de aur.

Scutul este timbrat de o coroană murală de argint cu un turn crenelat.

Semnificațiile elementelor însumate

Construcția de argint simbolizează biserica voievodală din secolul XIV.


Bradul reprezintă bogăția silvică a zonei.

Călărețul simbolizează participarea oastei românești, condusă de voievodul Moga și fiii săi, la lupta împotriva turcilor din Câmpia Mierlei, din anul 1448.

Coroana murală cu un turn crenelat semnifică faptul că localitatea are rangul de comună.

ANEXA Nr. 1.4ANEXA Nr. 2.4

STEMA
comunei Olari, județul Arad



DESCRIEREA ȘI SEMNIFICAȚIILE
elementelor însumate ale stemei comunei Olari,
județul Arad

Descrierea stemei

Potrivit anexei nr. 1.4, stema comunei Olari se compune dintr-un scut triunghiular cu marginile rotunjite, tăiat în furcă răsturnată.

În interiorul scutului, în câmp auriu, se află două brăzdare negre, așezate în pal.

În partea superioară, în stânga, în câmp roșu, se află 3 spice de aur, așezate în pal.

În vârful scutului, în câmp albastru, se află un căprior de aur, alergând spre dreapta.

Scutul este timbrat de o coroană murală de argint cu un turn crenelat.

Semnificațiile elementelor însumate

Spicele de grâu și brăzdarele reprezintă una dintre ocupațiile de bază ale locuitorilor, agricultura.

Căpriorul simbolizează bogăția cinegetică a zonei.

Coroana murală cu un turn crenelat semnifică faptul că localitatea are rangul de comună.

ANEXA Nr. 1.5ANEXA Nr. 2.5

STEMA
comunei Șiria, județul Arad



DESCRIEREA ȘI SEMNIFICAȚIILE
elementelor însumate ale stemei comunei Șiria,
județul Arad

Descrierea stemei

Potrivit anexei nr. 1.5, stema comunei Șiria se compune dintr-un scut triunghiular cu marginile rotunjite, tăiat de o linie crenelată.

În interiorul scutului, în câmp albastru, se află un ciorchine de struguri de aur, cu două frunze argintii, flancat la dreapta de o sabie cu lama de argint și garda de aur, cu vârful în jos, iar la stânga de o pană de gâscă de argint.

Linia crenelată separă câmpul albastru de cel argintiu.

Scutul este timbrat de o coroană murală de argint cu un turn crenelat.

Semnificațiile elementelor însumate

Linia crenelată simbolizează cetatea medievală a Șiriei.

Ciorchinele de struguri reprezintă bogăția viticolă a zonei.

Sabia simbolizează actul istoric al capitulării armatei revoluționare în fața trupelor țariste în anul 1849.

Pana amintește de fiul comunei, scriitorul Ioan Slavici.

Coroana murală cu un turn crenelat semnifică faptul că localitatea are rangul de comună.

STEMA
comunei Zerind, județul Arad



DESCRIEREA ȘI SEMNIFICAȚIILE
elementelor însumate ale stemei comunei Zerind,
județul Arad

Descrierea stemei

Potrivit anexei nr. 1.6, stema comunei Zerind se compune dintr-un scut triunghiular cu marginile rotunjite, despicaț în 3 câmpuri, două verzi și unul roșu.

În interiorul scutului, în fiecare câmp verde, se află un spic de grâu și un brâu albastru.

În câmp roșu se află o biserică de argint, văzută din față, cu turlă ascuțită, terminată cu o stea.

Scutul este timbrat de o coroană murală de argint cu un turn crenelat.

Semnificațiile elementelor însumate

Biserica reprezintă credința seculară a locuitorilor.

Spicele de grâu reprezintă una dintre ocupațiile de bază ale locuitorilor, agricultura.

Brăurile albastre simbolizează faptul că localitatea este așezată între Crișul Alb și Crișul Negru.

Coroana murală cu un turn crenelat semnifică faptul că localitatea are rangul de comună.

GUVERNUL ROMÂNIEI

HOTĂRÂRE

**privind modificarea și completarea anexei nr. 44 la Hotărârea Guvernului nr. 1.705/2006
pentru aprobarea inventarului centralizat al bunurilor din domeniul public al statului**

În temeiul art. 108 din Constituția României, republicată, al art. 20 din Legea nr. 213/1998 privind bunurile proprietate publică, cu modificările și completările ulterioare, al art. 2 din Hotărârea Guvernului nr. 1.705/2006 pentru aprobarea inventarului centralizat al bunurilor din domeniul public al statului, cu modificările și completările ulterioare, și al art. 867 alin. (1) din Legea nr. 287/2009 privind Codul civil, republicată, cu modificările ulterioare,

Guvernul României adoptă prezenta hotărâre.

Art. I. — Valoarea de inventar a bunului imobil aparținând domeniului public al statului având nr. MF 35517, prevăzut în anexa nr. 44 la Hotărârea Guvernului nr. 1.705/2006 pentru aprobarea inventarului centralizat al bunurilor din domeniul public al statului, publicată în Monitorul Oficial al României, Partea I, nr. 1.020 și 1.020 bis din 21 decembrie 2006, cu modificările și completările ulterioare, se modifică conform datelor prezentate în anexa nr. 1.

Art. II. — Se aprobă înscrierea în inventarul centralizat al bunurilor din domeniul public al statului și darea în administrarea

Serviciului de Telecomunicații Speciale a bunurilor având datele de identificare prevăzute în anexa nr. 2, ca urmare a primirii acestora prin hotărâri ale consiliilor locale și punerii în funcțiune a unor lucrări de investiții.

Art. III. — Anexele nr. 1 și 2 fac parte integrantă din prezenta hotărâre.

Art. IV. — Serviciul de Telecomunicații Speciale și Ministerul Finanțelor Publice vor actualiza corespunzător anexa nr. 44 la Hotărârea Guvernului nr. 1.705/2006, cu modificările și completările ulterioare.

PRIM-MINISTRU
VICTOR-VIOREL PONTA

Contrasemnează:

Directorul Serviciului de Telecomunicații Speciale,

Marcel Opreș

Viceprim-ministru, ministrul finanțelor publice,

Daniel Chițoiu

Ministrul delegat pentru buget,

Liviu Voinea

**DATELE DE IDENTIFICARE
ale imobilului aflat în domeniul public al statului și administrarea Serviciului de Telecomunicații Speciale a cărui valoare de inventar se modifică**

1. Ordonator principal de credite	4267230	Serviciul de Telecomunicații Speciale
2. Ordonator secundar de credite		
3. Ordonator terțiar de credite		
4. Regii autonome și companii/societăți naționale aflate sub autoritatea ordonatorului principal, institute naționale de cercetare-dezvoltare și, după caz, societăți comerciale cu capital majoritar de stat care au în administrare bunuri din patrimoniul public de stat		

Grupa 8 (Bunuri care alcătuiesc domeniul public al statului)

Nr. M.F.	Codul de clasificare	Denumirea	Datele de identificare			Anul dobândirii/ al dării în folosință	Valoarea de inventar — lei —	Situția juridică		Tipul bunului
			Descrierea tehnică (pe scurt)	Vicinătățile (după caz, pe scurt)	Adresa			Baza legală	În administrare/ concesiune	
35517	8.19.01	Rețele telefonice de transport și distribuție	Cabluri de cupru și fibră optică în canalizație		Tara: România	1998	53.649.337	H.G. nr. 808/1997 P.V. nr. 35873 din 31.12.2008 H.G. nr. 439/2009 P.V. nr. 35272 din 31.12.2009 H.G. nr. 887/2010 P.V. S/40257 din 10.03.2011 H.G. nr. 666/2011 H.G. nr. 293/2012	În administrare	Imobil

ANEXA Nr. 2

DATELE DE IDENTIFICARE

ale imobilelor care se înscriu în inventarul centralizat al bunurilor din domeniul public al statului și care se dau în administrarea Serviciului de Telecomunicații Speciale

1. Ordonator principal de credite	4267230	Serviciul de Telecomunicații Speciale
2. Ordonator secundar de credite		
3. Ordonator terțiar de credite		
4. Regii autonome și companii/societăți naționale aflate sub autoritatea ordonatorului principal, institute naționale de cercetare-dezvoltare și, după caz, societăți comerciale cu capital majoritar de stat care au în administrare bunuri din patrimoniul public de stat		

Grupa 8 (Bunuri care alcătuiesc domeniul public al statului)

Nr. M.F.	Codul de clasificare	Denumirea	Datele de identificare			Anul dobândirii/ al dării în folosință	Valoarea de inventar — lei —	Situția juridică		Tipul bunului
			Descrierea tehnică (pe scurt)	Vicinătățile (după caz, pe scurt)	Adresa			Baza legală	În administrare/ concesiune	
	8.19.01	Teren 37	218,75 mp		Tara: România; Județ: Bistrița-Năsăud	2012	36.219	H.C.L. al Comunei Ilva Mică, județul Bistrița-Năsăud nr. 45/19.11.2012	În administrare	Imobil
	8.19.01	Imobil 45	Construcție metalică		Tara: România; Județ: Hunedoara	2012	1.181.225	Proces-verbal de recepție și punere în funcțiune nr. I-762515/1/28.06.2012	În administrare	Imobil
	8.19.01	Teren 38	400 mp		Tara: România; Județ: Hunedoara	2011	3.089	H.C.L. al Comunei Certeju de Sus, județul Hunedoara nr. 23/29.04.2011	În administrare	Imobil
	8.19.01	Imobil 46	Construcție metalică		Tara: România; Județ: Iași	2012	635.543	Proces-verbal de recepție și punere în funcțiune nr. I-762535/1/03.09.2012	În administrare	Imobil

GUVERNUL ROMÂNIEI

HOTĂRÂRE

pentru completarea anexei nr. 3 la Hotărârea Guvernului nr. 965/2002 privind atestarea domeniului public al județului Dolj, precum și al municipiilor, orașelor și comunelor din județul Dolj

În temeiul art. 108 din Constituția României, republicată, și al art. 21 alin. (3) din Legea nr. 213/1998 privind bunurile proprietate publică, cu modificările și completările ulterioare,

Guvernul României adoptă prezenta hotărâre.

Articol unic. — Anexa nr. 3 „Inventarul bunurilor care aparțin domeniului public al municipiului Băilești” la Hotărârea Guvernului nr. 965/2002 privind atestarea domeniului public al județului Dolj, precum și al municipiilor, orașelor și comunelor din județul Dolj, publicată în Monitorul Oficial al României, Partea I, nr. 687 și 687 bis din 18 septembrie 2002, cu

modificările și completările ulterioare, se completează după cum urmează:

— la secțiunea I „Bunuri imobile”, după poziția nr. 242 se introduc două noi poziții, pozițiile nr. 243 și 244, potrivit anexei care face parte integrantă din prezenta hotărâre.

PRIM-MINISTRU
VICTOR-VIOREL PONTA

Contrasemnează:
Viceprim-ministru, ministrul dezvoltării regionale
și administrației publice,
Nicolae-Liviu Dragnea

București, 3 aprilie 2013.
Nr. 137.

ANEXĂ

COMPLETĂRI
la inventarul bunurilor care aparțin domeniului public al municipiului Băilești

Nr. crt.	Codul de clasificare	Denumirea bunului	Elementele de identificare	Anul dobândirii sau, după caz, al dării în folosință	Valoarea de inventar — lei —	Situația juridică actuală Denumire act proprietate sau alte acte doveditoare
243	—	Depozit de deșeuri urbane Băilești 2	Suprafață — 50.000 mp T 228, P 3306/1 Vecinătăți: N — Consiliul Local al Municipiului Băilești S — Consiliul Local al Municipiului Băilești E — DJ 561 D V — De 2800	2003	50.000	Domeniul public al municipiului Băilești, județul Dolj, conform hotărârilor Consiliului Local nr. 35 și 74/2012 C.F. nr. 30635
244	—	Teren propus pentru amenajare stație transfer deșeuri urbane	Suprafață — 20.000 mp T 228, P 3306/2 Vecinătăți: N — depozit deșeuri urbane Băilești S — Consiliul Local al Municipiului Băilești E — DJ 561 D V — De 2800	2003	20.000	Domeniul public al municipiului Băilești, județul Dolj, conform hotărârilor Consiliului Local nr. 35 și 74/2012 C.F. nr. 30635

ACTE ALE ORGANELOR DE SPECIALITATE ALE ADMINISTRAȚIEI PUBLICE CENTRALE

MINISTERUL AFACERILOR INTERNE

ORDIN

pentru modificarea și completarea Ordinului ministrului internelor și reformei administrative nr. 490/2008 privind însemnele heraldice ale structurilor Ministerului Afacerilor Interne

În temeiul art. 7 alin. (5) din Ordonanța de urgență a Guvernului nr. 30/2007 privind organizarea și funcționarea Ministerului Afacerilor Interne, aprobată cu modificări prin Legea nr. 15/2008, cu modificările și completările ulterioare,

ministrul afacerilor interne emite următorul ordin:

Art. I. — Ordinul ministrului internelor și reformei administrative nr. 490/2008 privind însemnele heraldice ale structurilor Ministerului Afacerilor Interne, publicat în Monitorul Oficial al României, Partea I, nr. 430 din 9 iunie 2008, cu modificările și completările ulterioare, se modifică și se completează după cum urmează:

1. La articolul 1, punctul 14 se modifică și va avea următorul cuprins:

„14. Inspectoratul General pentru Imigrări.”

2. La articolul 1, după punctul 125 se introduc două noi puncte, punctele 126 și 127, cu următorul cuprins:

„126. Inspectoratul de Jandarmi Județean Vrancea

127. Inspectoratul pentru Situații de Urgență «Anghel Saligny» al Județului Vrancea.”

3. Articolul 2 se modifică și va avea următorul cuprins:

„Art. 2. — Elementele de compoziție descrise și forma grafică a scutului sau câmpului heraldic, a pieselor și figurilor heraldice, cromatica și devizele care individualizează structurile menționate sunt prevăzute în planșele cuprinse în anexele nr. 1—127.”

4. Articolul 3 se modifică și va avea următorul cuprins:

„Art. 3. — Anexele nr. 1—127 fac parte integrantă din prezentul ordin.”

5. Anexa nr. 14 se modifică și se înlocuiește cu anexa nr. 1*).

6. După anexa nr. 125 se introduc două noi anexe, anexele nr. 126 și 127, având cuprinsul prevăzut în anexele nr. 2 și 3*).

Art. II. — Anexele nr. 1—3 fac parte integrantă din prezentul ordin.

Art. III. — Prezentul ordin se publică în Monitorul Oficial al României, Partea I.

Ministrul afacerilor interne,

Radu Stroe

București, 3 aprilie 2013.

Nr. 32.

*) Însemnele heraldice din anexele nr. 1—3 sunt reproduse în facsimil.

ANEXA Nr. 1
(Anexa nr. 14 la Ordinul nr. 490/2008)

INSPECTORATUL GENERAL PENTRU IMIGRĂRI

Însemnul heraldic al Inspectoratului General pentru Imigrări va păstra în compoziție elemente din stema Ministerului Afacerilor Interne, după cum urmează: în scutul exterior, pe albastru, o acvilă cruciată, de aur, cu capul spre dreapta, ciocul și ghearele roșii, aripile deschise, ținând în gheara dreaptă o sabie de argint, în stânga o ramură de măslin verde.

Pe pieptul acvilei se află un scut albastru, cu o bandă de aur, încărcată cu 3 rândunele zburând, negre. În cartierul din partea stângă superioară o spadă de argint, înzestrată de aur, iar în cartierul din partea dreaptă inferioară o roată cu 8 spițe de aur; cu șeful de argint, încărcat cu credința de carnație, cu mânecile scurte, roșii.


Sub coada acvilei, deviza scrisă cu litere majuscule roșii, pe o eșarfă de aur: SCUTUM IN ANGSTIIS (ADĂPOST LA STRĂMTORARE).

Deasupra scutului mare, între două arce de cerc șnurate, de aur, pe fond albastru, este scris cu litere majuscule de același metal: I.G.I.

Drapelul distinctiv al Inspectoratului General pentru Imigrări va avea culoare albă, cu lungimea flamurei egală cu 1,5 din lățime. Însemnul heraldic de mai sus, însă fără cercurile șnurate, se va aplica pe centru, pe avers și pe revers, simetric față de marginile superioară și inferioară, respectiv stânga și dreapta ale drapelului. În exteriorul însemnului, pe flancuri și în partea de sus, este scrisă, cu litere majuscule și sub formă de semicerc, denumirea unității: INSPECTORATUL GENERAL PENTRU IMIGRĂRI, iar sub scut sunt scrise, în același mod, literele M.A.I.

Semnificația elementelor însumate

- a) spada — justiție, dreptate; capacitatea de a separa vinovăția de inocență;
- b) banda — apărare, protecție, ordine;
- c) rândunele zburând — străinii; singurătate, emigrare, separare;
- d) roata — baza de date a unității;
- e) credința (două mâini care se strâng) — unitate, colaborare;
- f) literele I.G.I. — sigla Inspectoratului General pentru Imigrări;
- g) literele M.A.I. — sigla Ministerului Afacerilor Interne.



M. A. I.

M. A. I.

*ANEXA Nr. 2
(Anexa nr. 126 la Ordinul nr. 490/2008)*

INSPECTORATUL DE JANDARMI JUDEȚEAN VRANCEA

Însemnul heraldic al Inspectoratului de Jandarmi Județean Vrancea din cadrul Jandarmeriei Române va păstra în compoziție elemente din stema Ministerului Afacerilor Interne, după cum urmează: pe fond albastru, o acvilă cruciată, de aur, cu capul spre dreapta, ciocul și ghearele roșii, aripile deschise, ținând în gheara dreaptă o spadă de argint, în stânga o ramură de măslin verde.

Pe pieptul acvilei, un alt scut de dimensiuni mai mici, tăiat, având, în cartierul din partea de sus, pe albastru, un romb de argint, ieșind dintr-o cunună compusă din 3 frunze de stejar de aur, purtând în centru litera J stilizată, scrisă cu negru, iar în cartierul din partea de jos, pe argint, un fund de butoi natural, înconjurat de 5 ciorchini de struguri albaștri, poziționați în stea, intercalați de 5 frunze verzi.

În partea inferioară, sub acvilă, deviza scrisă cu litere negre pe o eșarfă albă: LEX ET ORDO (LEGE ȘI ORDINE).

În exergă, între două cercuri liniare aurii, pe fond albastru, legenda scrisă cu litere majuscule, de asemenea, aurii: * INSPECTORATUL DE JANDARMI JUDEȚEAN * VRANCEA.

Semnificația elementelor însumate

- a) romb — viață, prosperitate, recompensă, cântece de laudă;
- b) litera **J** — sigla care desemnează încă din secolul al XIX-lea Jandarmeria Română;
- c) cununa din frunze de stejar — forța, puterea, autoritate veche;
- d) fundul de butoi și ciorchinii de struguri — elemente preluate de la vechea stemă a județului Vrancea, pe teritoriul căruia unitatea își desfășoară activitatea.



ANEXA Nr. 3
(Anexa nr. 127 la Ordinul nr. 490/2008)

INSPECTORATUL PENTRU SITUAȚII DE URGENȚĂ „ANGHEL SALIGNY” AL JUDEȚULUI VRANCEA

Însemnul heraldic al Inspectoratului pentru Situații de Urgență „Anghel Saligny” al Județului Vrancea din cadrul Inspectoratului General pentru Situații de Urgență va păstra în compoziție elemente din stema Ministerului Afacerilor Interne, după cum urmează: pe fond purpuriu, o acvilă cruciată, de aur, cu capul spre dreapta, ciocul și ghearele roșii, aripile deschise, ținând în gheara dreaptă o sabie de argint, în stânga o ramură de măsline verde.

Pe pieptul acvilei se află un scut tăiat în furcă răsturnată: în cartierul 1, pe purpuriu, două topoare încrucișate în săritoare, suprapuse de o cască de pompier așezată din profil, dedesubt o grenadă explodând, de la care pornesc în dreapta și stânga ramuri de stejar, totul de argint; în cartierul 2, pe albastru, o turtă portocalie, încărcată cu un triunghi albastru, alezat, iar în cartierul 3, pe argint, un fund de butoi natural, înconjurat de 5 ciorchini de struguri albaştri, poziționați în stea, intercalați de 5 frunze verzi.

În partea inferioară, sub acvilă, deviza scrisă cu litere negre pe o eșarfă albă: AUDACIA ET DEVOTIO (CURAJ ȘI DEVOTAMENT).

În exergă, între două cercuri liniare aurii, legenda scrisă cu litere majuscule, de asemenea, de aur, pe fond purpuriu: * INSPECTORATUL PENTRU SITUAȚII DE URGENȚĂ * „ANGHEL SALIGNY” AL JUDEȚULUI VRANCEA.

Semnificația elementelor însumate

- a) cască și topoarele — elemente preluate din însemnele pompierilor militari folosite din a doua jumătate a secolului al XIX-lea;
- b) grenada explodând — amintește de participarea pompierilor militari la Războiul pentru cucerirea Independenței de Stat a României;
- c) ramurile de stejar — forța, puterea; autoritate veche;

- d) fundul de butoi și ciorchinii de struguri — elemente preluate de la vechea stemă a județului Vrancea, pe teritoriul căruia unitatea își desfășoară activitatea;
- e) turta portocalie cu triunghiul albastru, alezat – protecția civilă.



EDITOR: GUVERNUL ROMÂNIEI



„Monitorul Oficial” R.A., Str. Parcului nr. 65, sectorul 1, București; C.I.F. RO427282,
 IBAN: RO55RNCB0082006711100001 Banca Comercială Română — S.A. — Sucursala „Unirea” București
 și IBAN: RO12TREZ7005069XXX000531 Direcția de Trezorerie și Contabilitate Publică a Municipiului București
 (alocat numai persoanelor juridice bugetare)

Tel. 021.318.51.29/150, fax 021.318.51.15, e-mail: marketing@ramo.ro, internet: www.monitoruloficial.ro

Adresa pentru publicitate: Centrul pentru relații cu publicul, București, șos. Panduri nr. 1,
 bloc P33, parter, sectorul 5, tel. 021.401.00.70, fax 021.401.00.71 și 021.401.00.72

Tiparul: „Monitorul Oficial” R.A.

